

航海用電子海図 (2012年4月現在)

JAPANESE Electronic Navigational Chart (ENC)

(April 2012)

入港 (Harbour) JP5

航海目的 (Navigational Purpose) : 5


セル幅 (Size of Cell) : 15'

縮尺 (scale) 1/7,500~1/25,000

(注意) 各セルの名称は最初のJP5が省略されています。
注文するときは、各セル名の前にこれをつけてください。

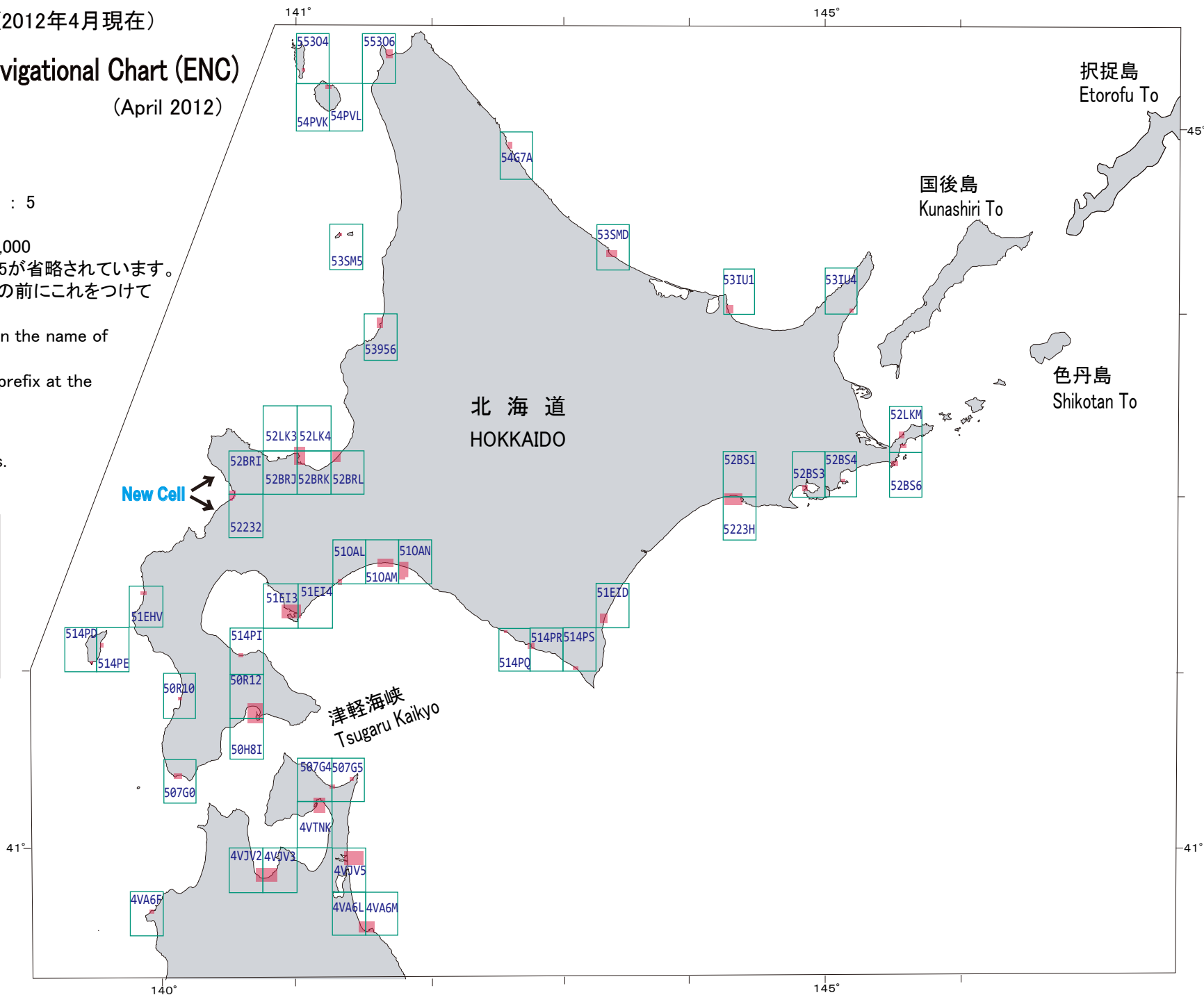
(Note) The prefix JP5 is omitted in the name of each Cell.

When ordering, attach the prefix at the head of each Cell name.

 データのある領域
The area where data exists.

南極大陸(一部)とその周辺のセル
ENC of the Antarctic

JP50PAME
JP50PKEU



航海用電子海図

(2012年4月現在)

JAPANESE Electronic Navigational Chart (ENC)

(April 2012)

入港 (Harbour) JP5

データの存在領域
The area where data exists.

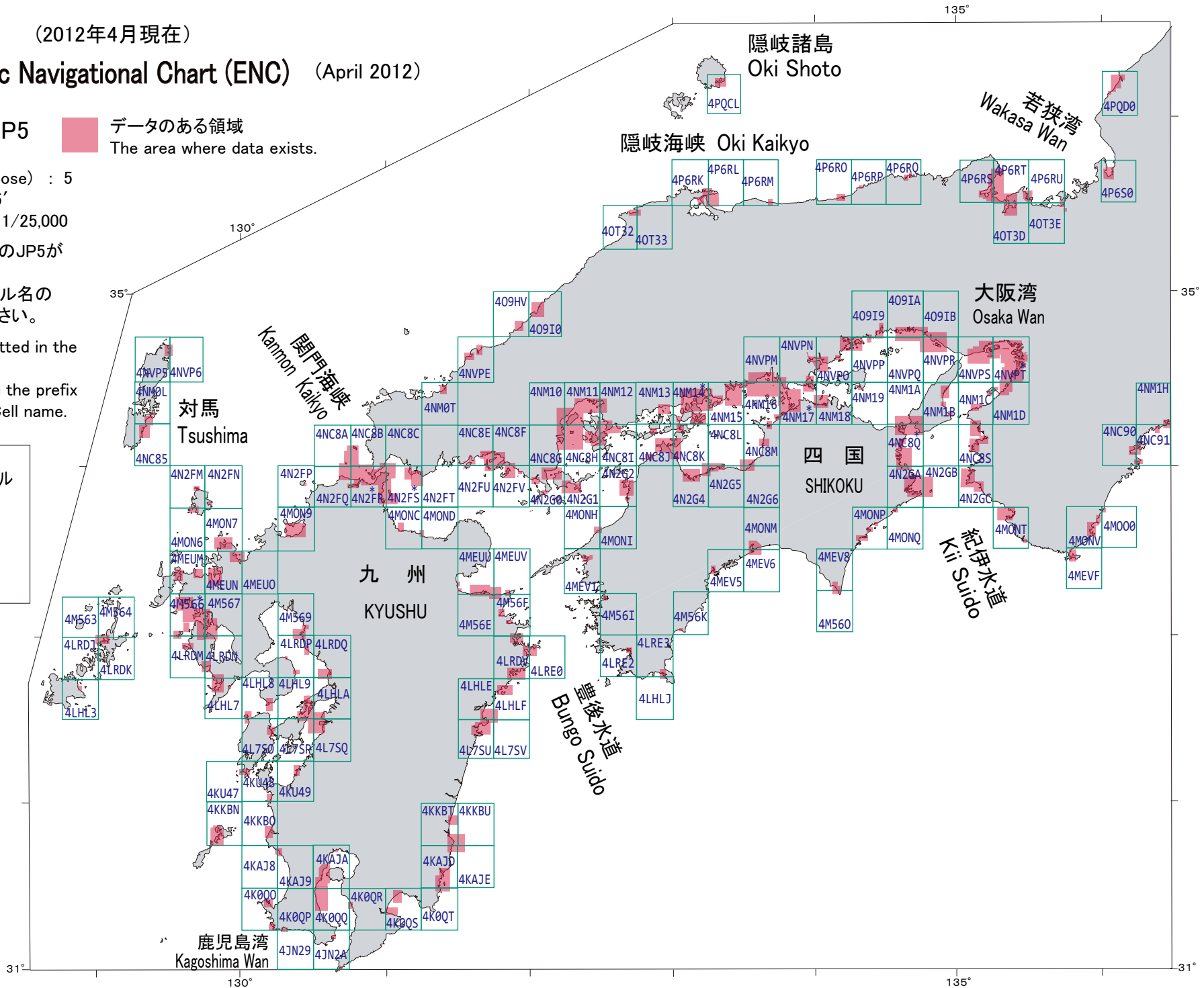
航海目的 (Navigational Purpose) : 5
セル幅 (Size of Cell) : 15'
縮尺 (scale) 1/7,500~1/25,000

(注意) 各セルの名称は最初のJP5が省略されています。
注文するときは、各セル名の前にこれをつけてください。

(Note) The prefix JP5 is omitted in the name of each Cell.
When ordering, attach the prefix at the head of each Cell name.

南極大陸(一部)とその周辺のセル
ENC of the Antarctic


JP50PAME
JP50PKEU



航海用電子海図 (2012年4月現在)

JAPANESE Electronic Navigational Chart (ENC) (April 2012)

入港 (Harbour) JP5

 データのある領域
The area where data exists.

航海目的 (Navigational Purpose) : 5

セル幅 (Size of Cell) : 15'

縮尺 (scale) 1/7,500~1/25,000

(注意) 各セルの名称は最初のJP5が省略されています。
注文するときは、各セル名の前にこれをつけてください。

(Note) The prefix JP5 is omitted in the name of each Cell.
When ordering, attach the prefix at the head of each Cell name.

南極大陸(一部)とその周辺のセル
ENC of the Antarctic

JP50PAME
JP50PKEU

