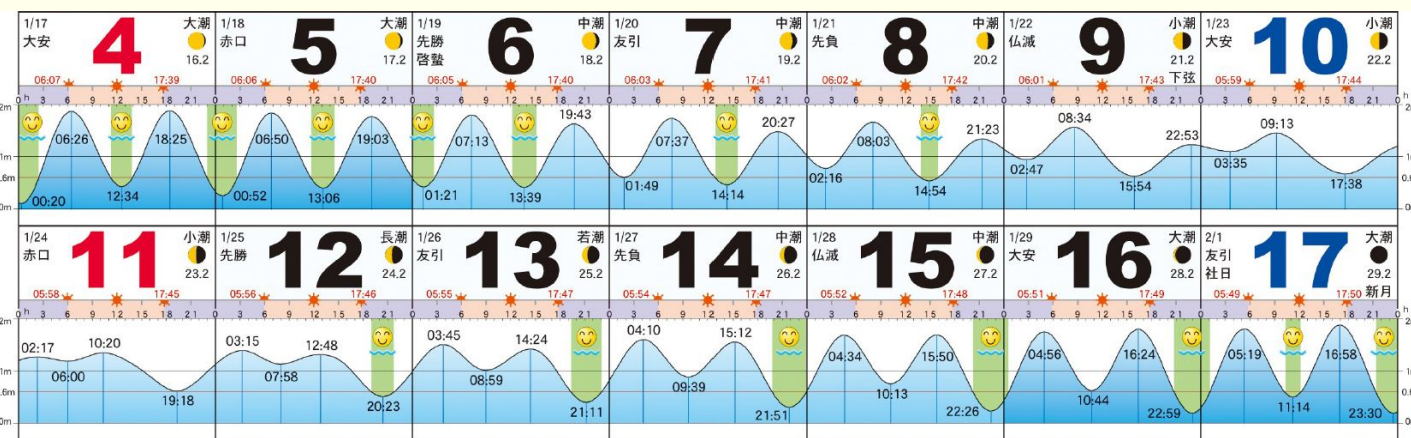


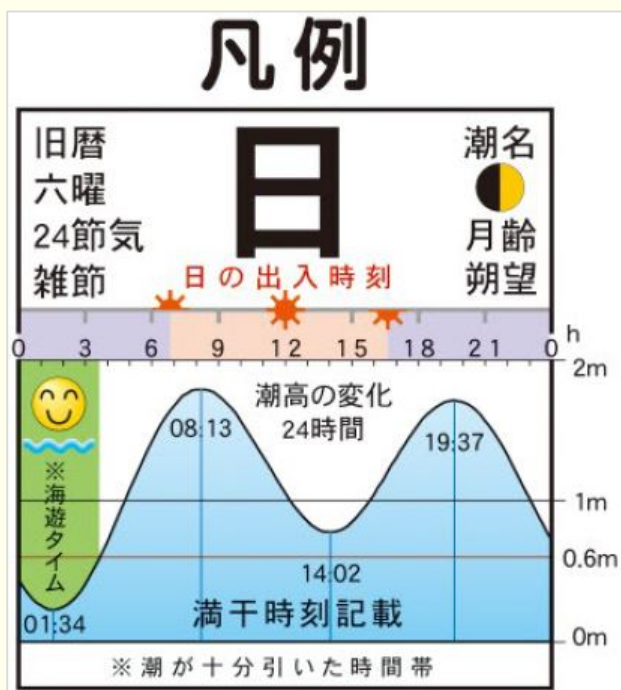
平成31(2019)年潮見カレンダー販売しています！

「潮見カレンダー」(サイズ:B3版縦53×36.4cm)は、毎日の潮位をグラフ化して曲線で表していますので、名称のとおり潮の満ち干が見ただけでわかる当協会のオリジナル商品です。

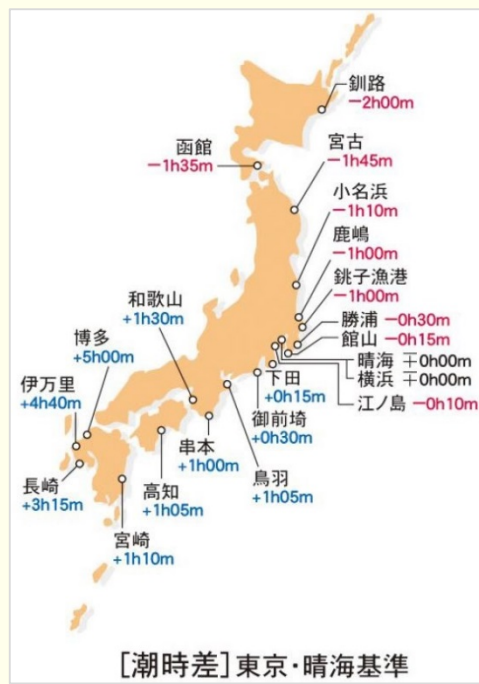
「[海図ネットショップ](#)」からのご購入が便利です。



上図は「潮見カレンダー」の例で、曲線は1日2回の潮の干満がはっきりしている「大潮」から干満のあまりない「小潮」を経て、また大潮になる2週間を示しました。



「潮見カレンダー」1日の凡例です。潮位の曲線以外に、多くの情報を知ることができます。



潮汐計算は、東京・晴海で行っていますが、他の地域でも潮位の曲線がご利用できますように、時間を加減する「潮時差」を載せています。

今年は7月下旬～8月上旬に使用できる【江ノ島一長者ヶ埼周辺情報図】を最終ページに付録しています!!